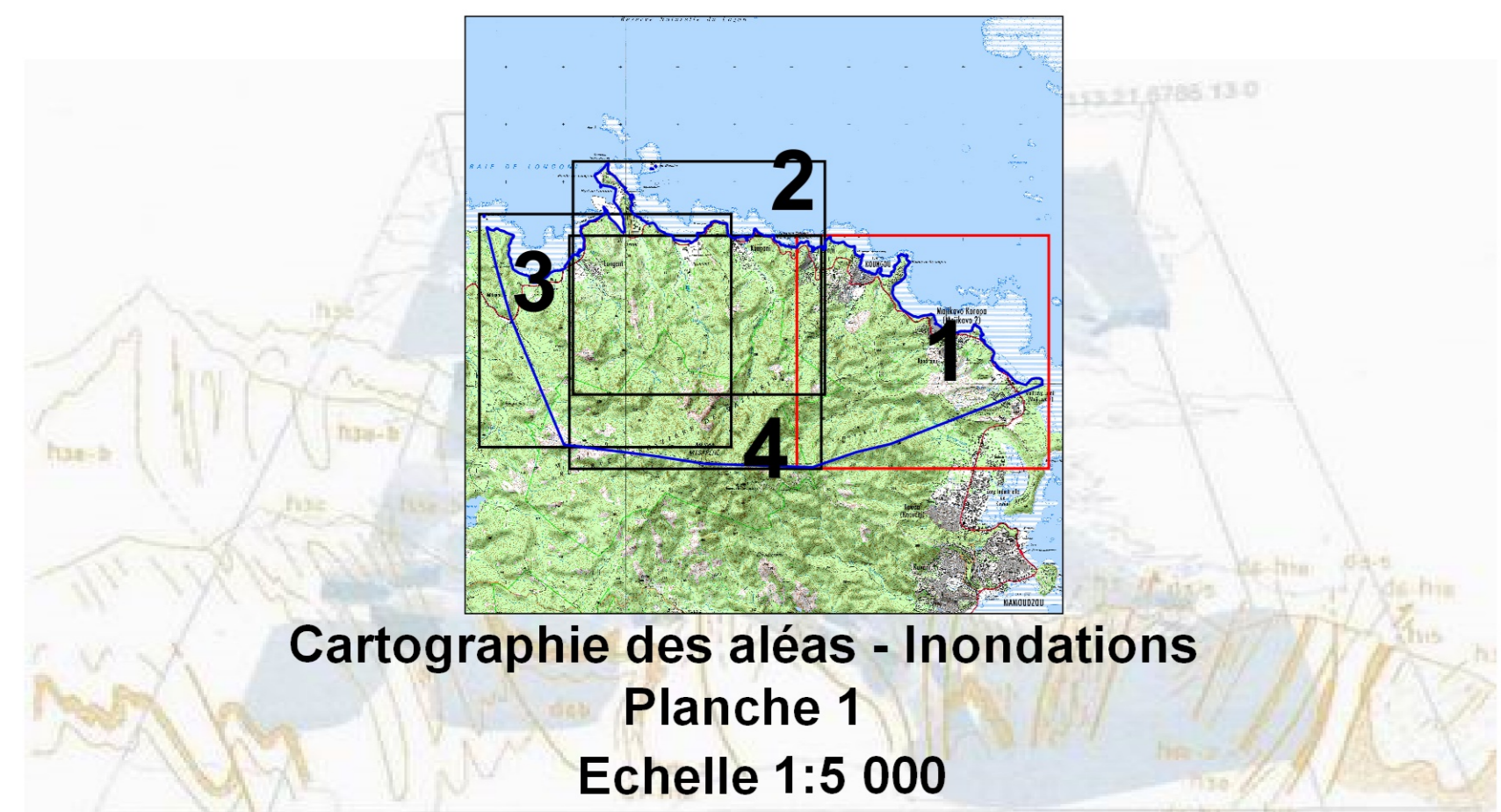



Plan de Prévention des Risques naturels prévisibles  
- Commune de Koungou -



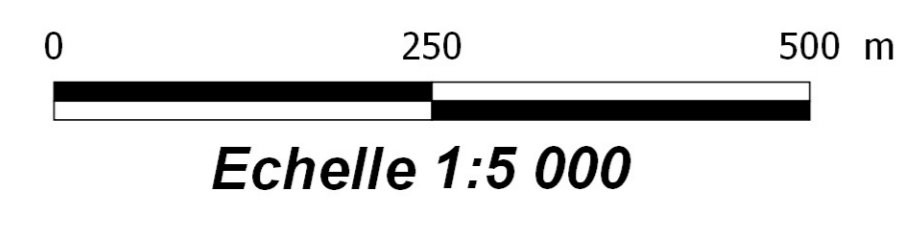

Cartographie des aléas - Inondations  
Planche 1  
Echelle 1:5 000

Septembre 2018



Légende

- Aléas inondations
- I1 - Aléa faible inondation par débordement de cours d'eau ou ravines
  - I2 - Aléa moyen inondation par débordement de cours d'eau ou ravines
  - I3 - Aléa fort inondation par débordement de cours d'eau ou ravines
  - I3s - Aléa fort écoulements souterrains (ouvrages)
  - R2 - Aléa moyen ruissellement urbain (stagnation)
  - R3 - Aléa fort ruissellement urbain



Echelle 1:5 000

Fond topographique : cadastre 2018  
Conception : BRGM Mayotte 2018

