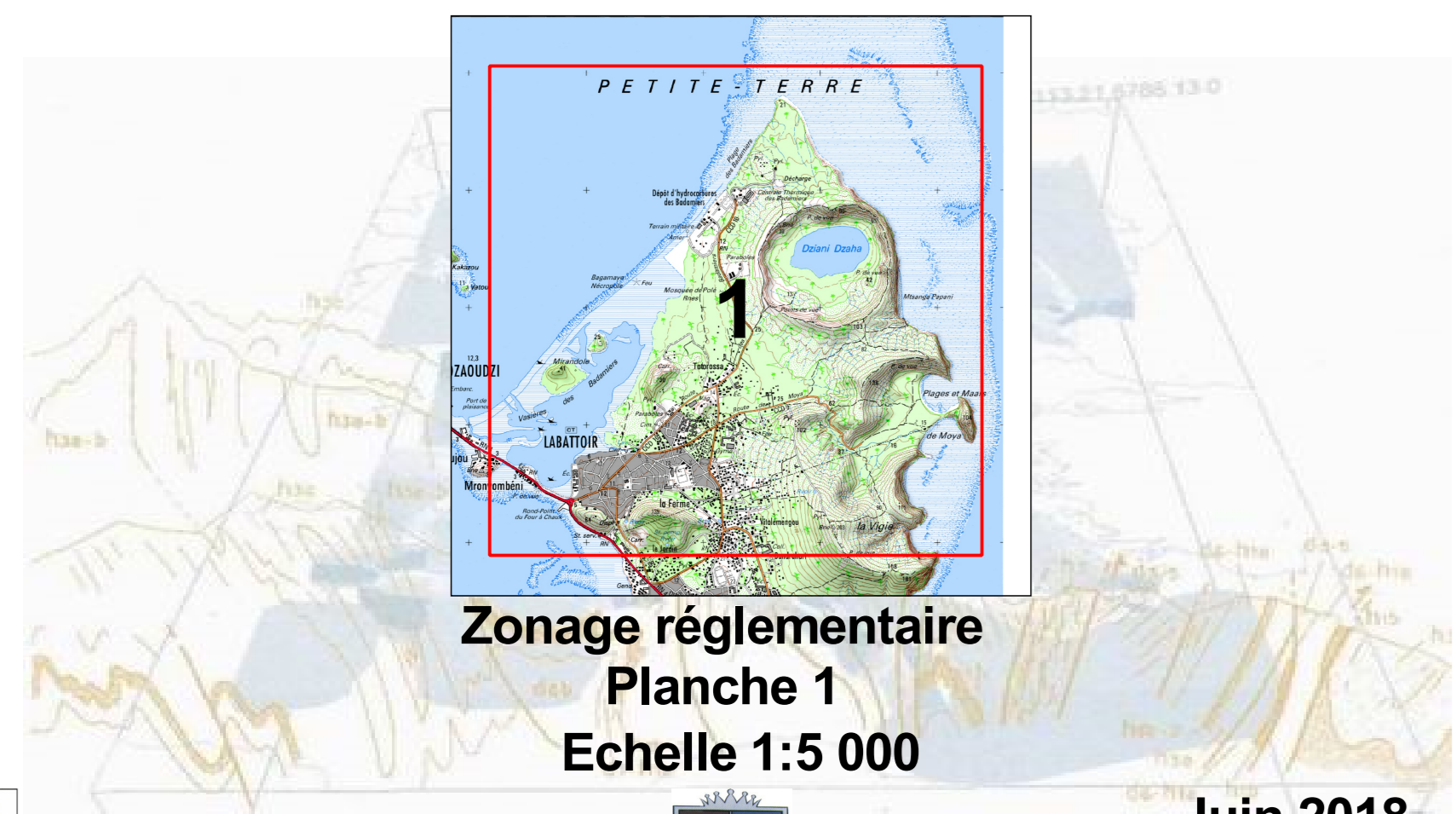



Plan de Prévention des Risques naturels prévisibles
- Commune de Dzaoudzi -



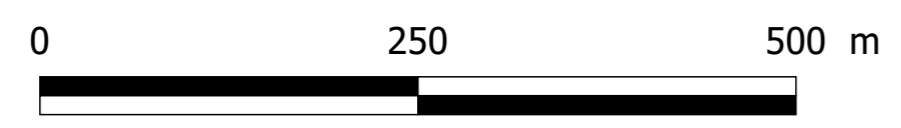

Zonage réglementaire
Planche 1
Echelle 1:5 000

Juin 2018



Légende

- Zonage réglementaire**
- Zones construites en aléa fort - Inconstructible
 - Zones construites en aléa moyen - Constructible avec prescriptions
 - Zones construites en aléa faible - Constructible avec prescriptions
 - Zones construites en aléa nul - Constructible
 - Zones non construites en aléa fort - Inconstructible
 - Zones non construites en aléa moyen - Constructible avec prescriptions
 - Zones non construites en aléa faible - Constructible avec prescriptions
 - Zones non construites en aléa nul - Constructible



Echelle 1:5 000

Fond topographique : cadastre 2017
Conception : BRGM Mayotte 2018

ENQUETE PUBLIQUE

