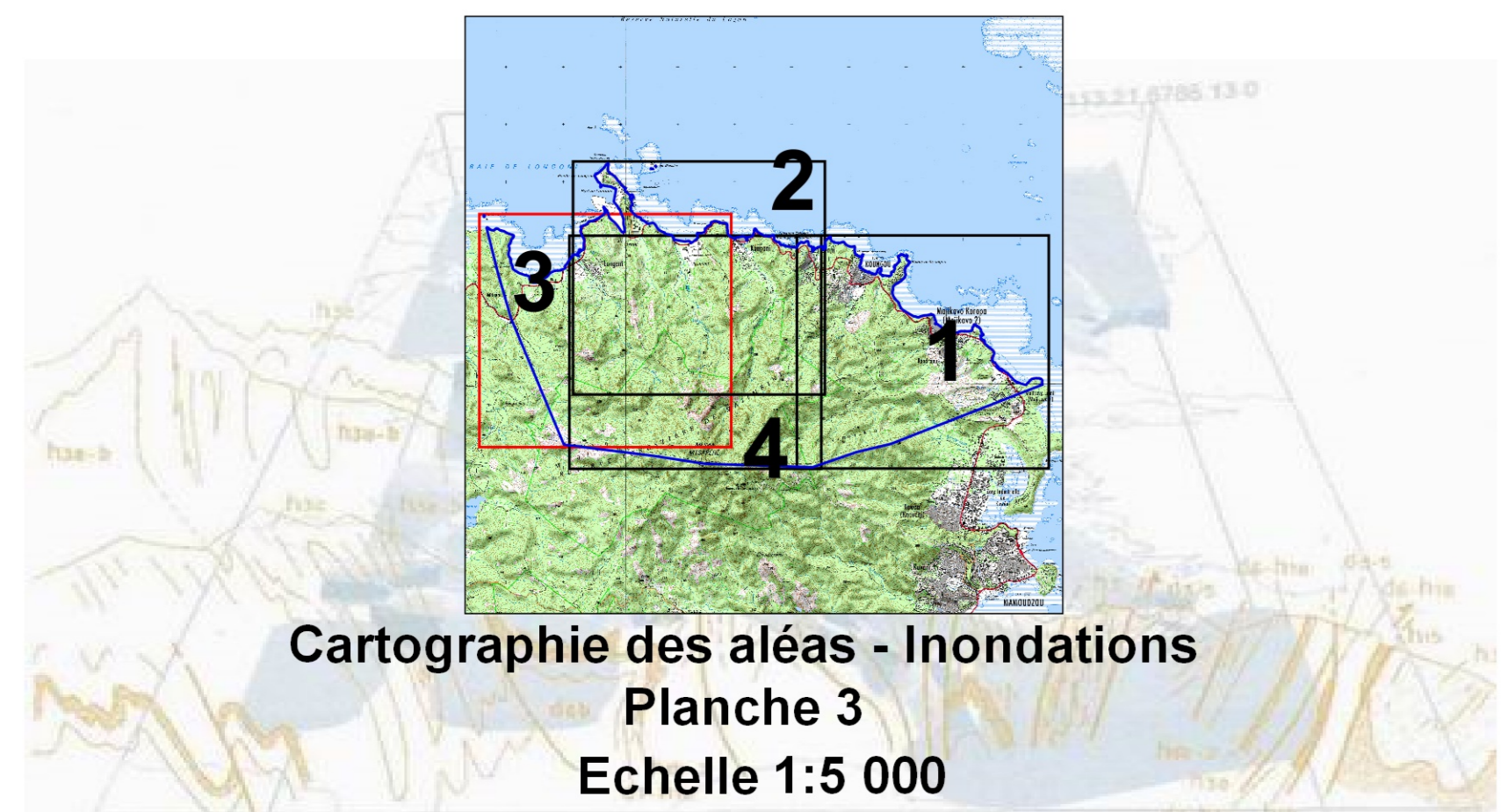


Plan de Prévention des Risques naturels prévisibles
- Commune de Koungou -



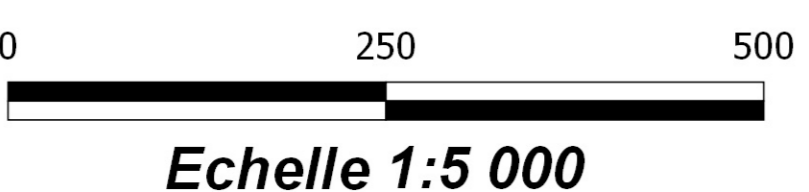

Décembre 2017



Légende

- Aléas inondations
- I1 - Aléa faible inondation par débordement de cours d'eau ou ravines
 - I2 - Aléa moyen inondation par débordement de cours d'eau ou ravines
 - I3 - Aléa fort inondation par débordement de cours d'eau ou ravines
 - I3a - Aléa fort écoulements souterrains (ouvrages)
 - R2 - Aléa moyen ruissellement urbain (stagnation)
 - R3 - Aléa fort ruissellement urbain

ENQUETE PUBLIQUE



Echelle 1:5 000

Fond topographique : cadastre 2013
Conception : BRGM Mayotte 2016

