

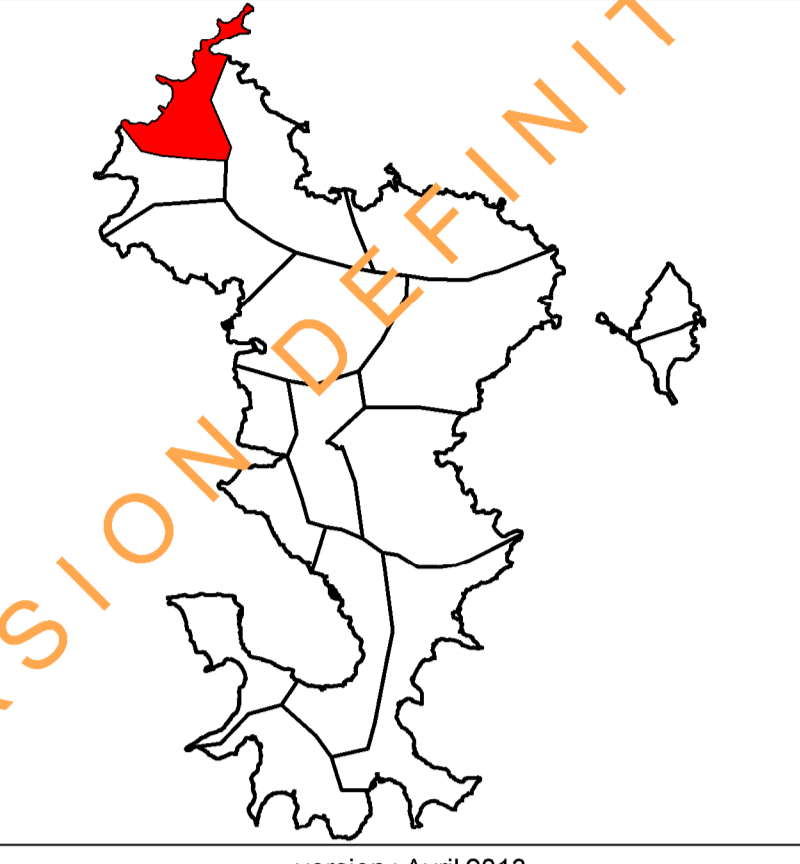

 MINISTÈRE DE L'ÉCOLOGIE, DU DÉVELOPPEMENT DURABLE ET DE L'ÉNERGIE
 Plan de Prévention des Risques Naturels



 Direction territoriale Méditerranée









 Ministère de l'Écologie, du Développement durable et de l'Énergie

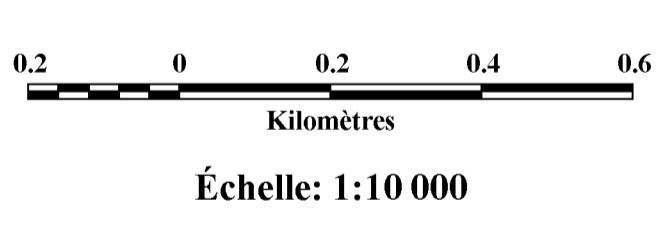
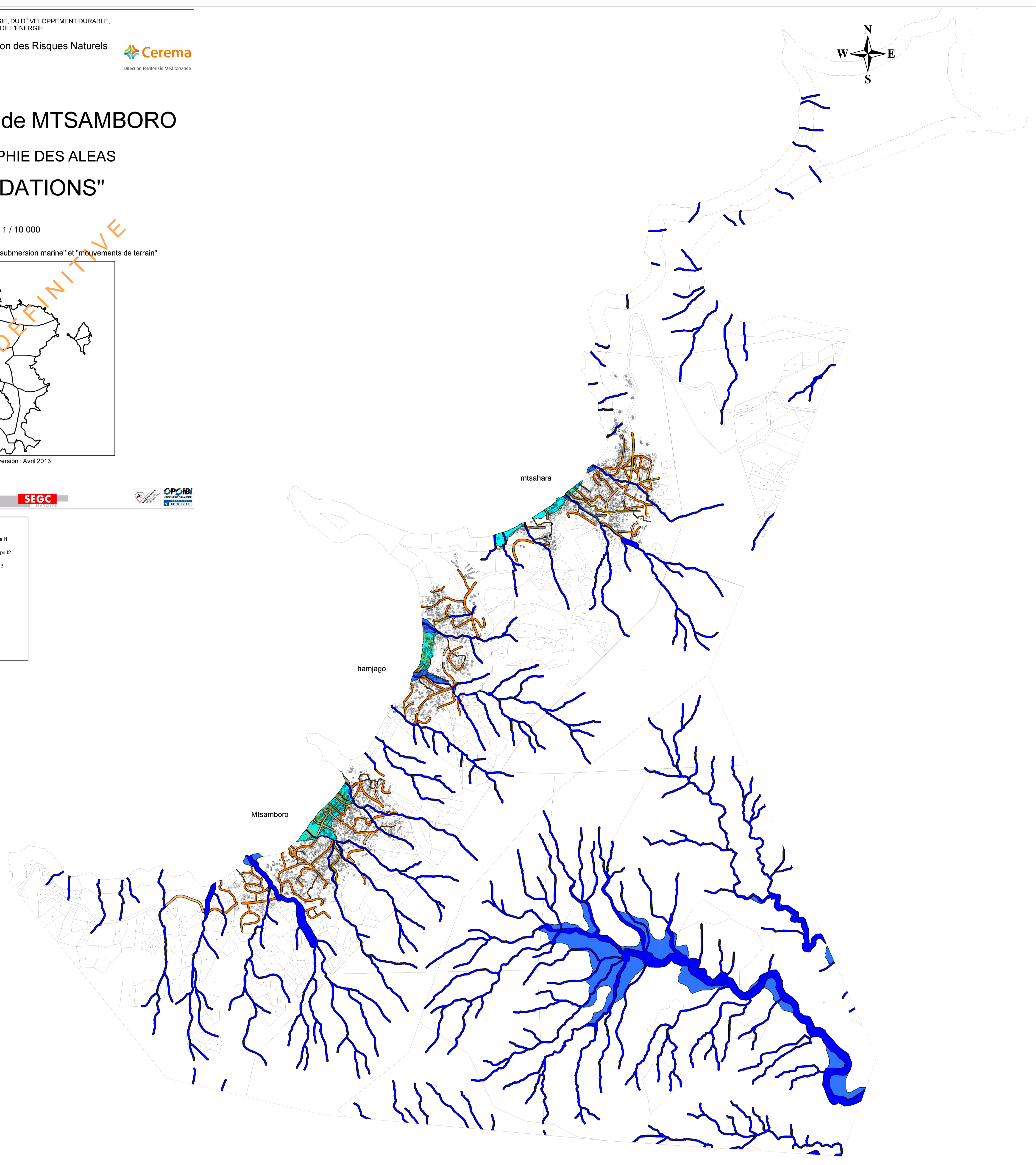
Commune de MTSAMBORO
CARTOGRAPHIE DES ALEAS
"INONDATIONS"

Echelle : 1 / 10 000
 Consulter également les cartes d'aléas "submersion marine" et "mouvements de terrain"


 version : Avril 2013



- Aleas inondation**
-  Débordement des cours d'eau de niveau faible et de type I1
 -  Débordement des cours d'eau de niveau moyen et de type I2
 -  Débordement des cours d'eau de niveau fort et de type I3
 -  Ruissellement urbain de niveau fort et de type R3
 -  Ruissellement urbain de niveau moyen et de type R2
 -  Ruissellement urbain de niveau modéré et de type R1
 -  Zone de stagnation d'eau de type R2s



Cadastre de mtsamboro parcellaire du 04/2012, basé de 2008
 note: Les limites parcellaires figurées sur ce plan résultent d'un agrandissement du plan cadastral. L'emplacement de ces limites est donc donné à titre indicatif et provisoire.
 Seuls une délimitation et un bornage contradictoire sur les lieux permettront d'arrêter définitivement ces limites.