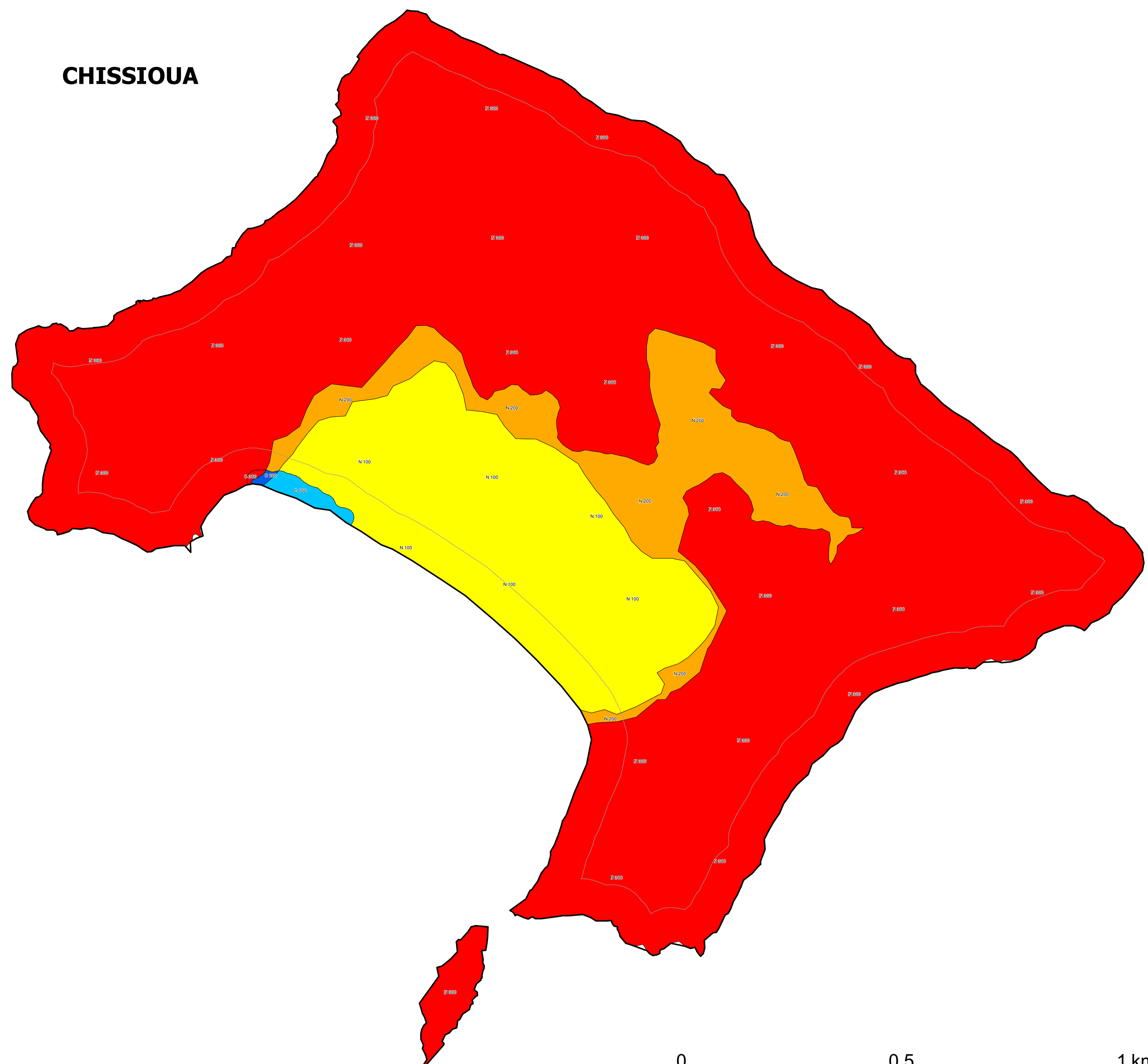
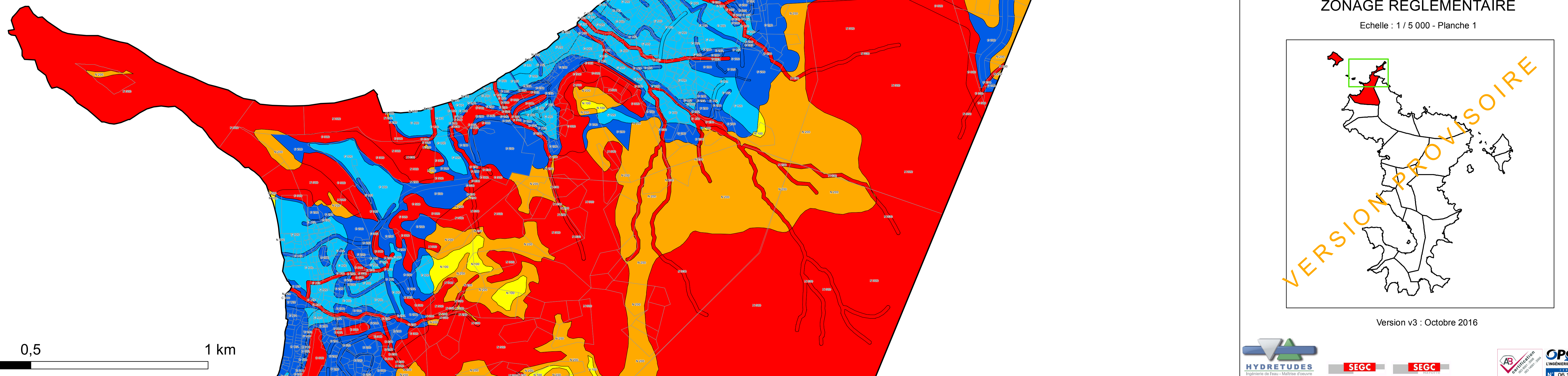
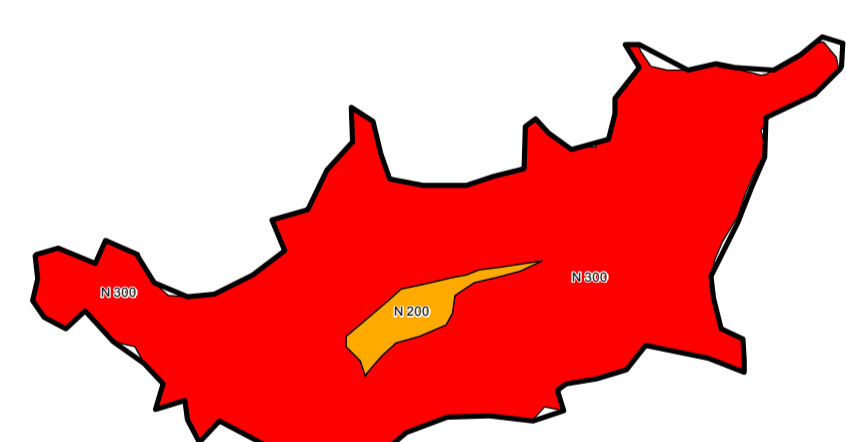


CHISSIOUA



0 0,5 1 km



0 0,5 1 km



- Limite communale
- Parcelle cadastrale
- Zonage PPR**
- Aléa fort en zone construite ou non construite
- Aléa moyen en zone construite
- Aléa faible en zone construite
- Aléa moyen en zone non construite
- Aléa faible en zone non construite

MINISTÈRE DE L'ÉCOLOGIE, DU DÉVELOPPEMENT DURABLE, ET DE L'ÉNERGIE
 Plan de Prévention des Risques Naturels

Commune de MTSOMBORO
ZONAGE RÉGLEMENTAIRE
 Echelle : 1 / 5 000 - Planche 1

VERSION PROVISOIRE

Version v3 : Octobre 2016