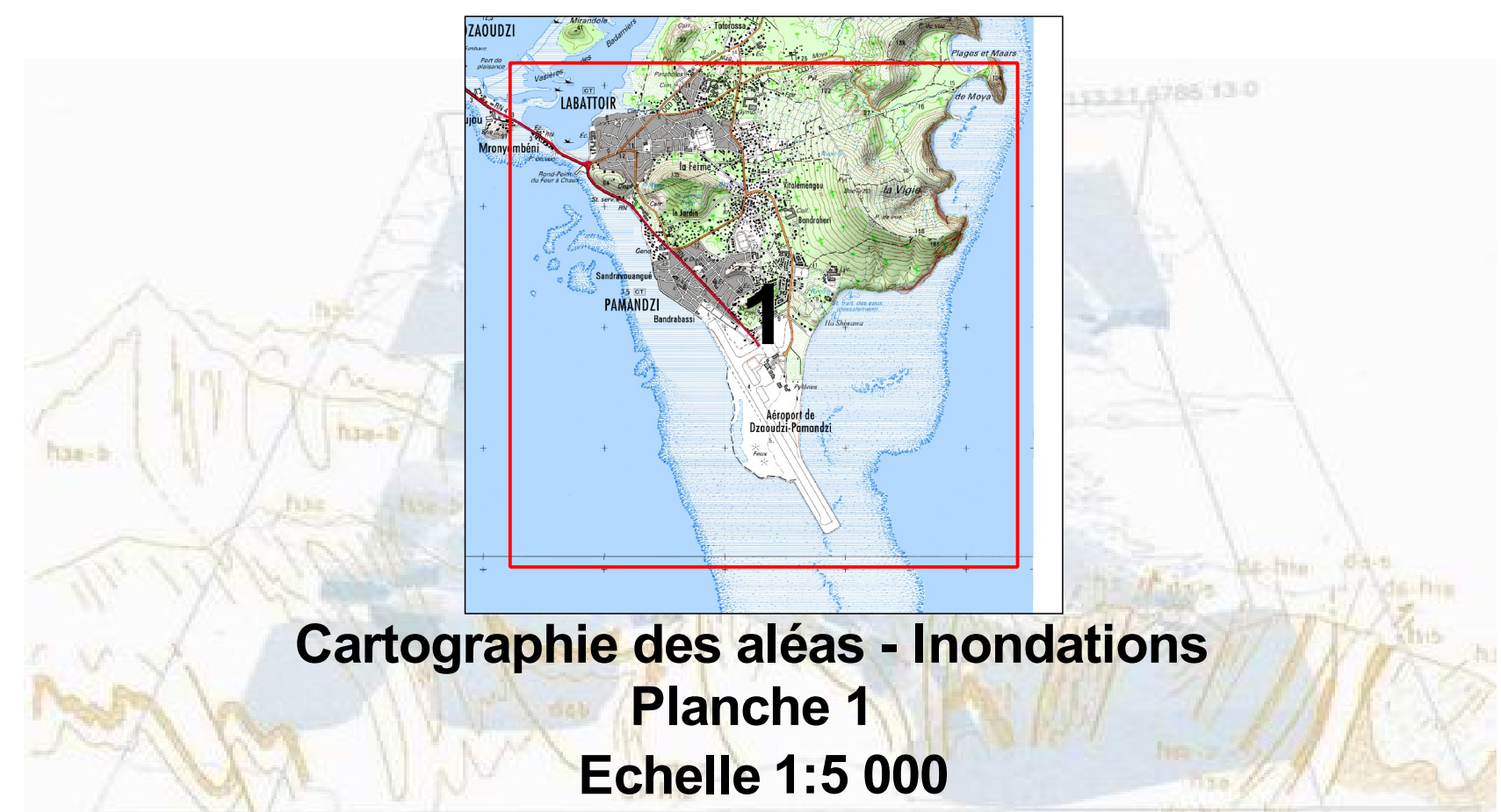



Plan de Prévention des Risques naturels prévisibles
- Commune de Pamandzi -



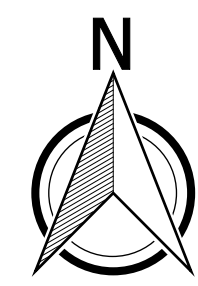
Cartographie des aléas - Inondations
Planche 1
Echelle 1:5 000

Avril 2019



Légende

- Aléas Inondations
- 13 - Aléa fort inondation par débordement de cours d'eau ou ravines
 - 12 - Aléa moyen inondation par débordement de cours d'eau ou ravines
 - 11 - Aléa faible inondation par débordement de cours d'eau ou ravines
 - R3 - Aléa fort ruissellement urbain
 - R2 - Aléa moyen ruissellement urbain (stagnation)



0 250 500 m

Echelle 1:5 000

Fond topographique - cadastre 2017
Conception - BRGM Mayotte 2019

Sandravouangué

Bandrabassi

Ha Shiwawa

La Vigie

